

Na estrada, na trilha ou nas aventuras aquáticas, a série GPSMAP 60 da Garmin é o seu guia ideal nos esportes ao ar livre.

Veja o seu caminho claro. Em cores brilhantes.

As versões 60C e 60CS são navegadores robustos, à prova d'água, totalmente coloridos que possuem roteirização automática e 56 MB de memória para bases cartográficas marítimas, topográficas e de cidades através dos produtos opcionais MapSource® (via conexões USB e/ou porta Serial). Ambas unidades estão habilitadas ao WAAS para extrema precisão na faixa de 3 metros e ainda possuem gravação automática de trilhas para ajudá-lo a retornar para qualquer ponto ao longo da sua rota. Na versão com "sensores" 60CS, existe uma bússola eletrônica e um altímetro barométrico, sendo a escolha ideal para alpinistas e excursionistas.



Especificações



Feições de navegação

Waypoints/ícones:	1000 com nome e símbolo gráfico; 10 próximo e 10 de proximidade
Rotas:	50 rotas reversíveis com até 250 pontos cada, mais MOB e TracBack®
Trilhas:	10.000 pontos automáticos de track log; Até 20 trilhas podem ser salvas com 500 cada.
Computador de Viagem:	Velocidade média, velocidade máxima, cronômetro e distância de viagem
Alarmes:	Arrasto de âncora, aproximação e chegada, fora de curso, waypoint de proximidade, águas rasas e profundas
Tabelas:	Celestiais para as melhores horas de caça e pesca; nascer e pôr do sol e da lua; localização
Datums:	Mais de 100 e um configurável
Formato da Posição:	Lat/Lon, UTM/UPS, Maidenhead, MGRS, Loran Tds e outros grides, Incluindo grides do usuário

Desempenho do GPS

Receptor:	Habilitado ao WAAS, 12 canais paralelos que continuamente rastreiam e atualizam a sua posição
Tempos de Aquisição:	
Quente:	Aproximadamente 15 segundos
Frio:	Aproximadamente 45 segundos
AutoLocate™:	Aproximadamente 5 minutos
Taxa de atualização:	1/segundo, contínua
Precisão do GPS:	
Posição:	< 15 metros, 95% típico*
Velocidade:	0.05 m/s em condição estável
Precisão DGPS (com rádio-faróis):	
Posição:	3-5 metros, 95% típico
Velocidade:	0.05 m/s em condição estável
Precisão DGPS (WAAS):	
Posição:	< 3 metros, 95% típico
Velocidade:	0.05 m/s em condição estável
Aceleração Máxima:	6 g
Interfaces:	RS232 com formato NMEA 0183, RTCM 104 DGPS e proprietário GARMIN
Antena:	Quadrifilar interna com conector MCX para antena externa
Diferencial:	DGPS, USCG e WAAS

Funções de mapa móvel

Base Cartográfica: (GPSMAP 60C e GPSMAP 60CS)	Base cartográfica detalhada com cidades, rodovias, interestaduais, saídas, rios, lagos; com cidades do mundo pré-gravadas
Memória: (GPSMAP 60C e GPSMAP 60CS)	Aceita até 56 megabytes de dados de mapas detalhados de uma série de Cd's opcionais MapSource**

Feições da bússola eletrônica (somente no 60 CS)

Precisão:	±2 graus com calibração adequada; ±5 graus nas latitudes Sul e Norte extremas
Resolução:	1º (grau)

Feições do altímetro barométrico

Precisão:	3 metros com calibração adequada (pelo usuário e/ou pela calibração automática)
Resolução:	0,30 metros
Limite:	-600 a 10.000 metros
Comp. de Elevação:	Elevação atual, elevações máxima e mínima resetáveis, razão de subida/descida, subida/descida total, subida/descida média e máxima
Pressão:	Local (mbar/polHG), com registro da tendência da pressão em 12 horas


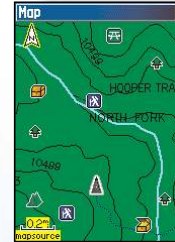
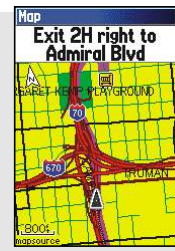
Alimentação:	Duas pilhas "AA" (não incluídas)
Autonomia:	Até 30 horas

Características Físicas

Dimensões:	61mm x 180mm x 33mm
Peso:	153 gramas
Tela:	31mm x 56mm 160 x 240 pixels, colorida, TFT, retroiluminação
Corpo:	A prova d'água grau IPX7
Limite de Temp.:	-15°C a 70°C

Acessórios

Standard:	Cabo de interface PC/USB Presilha para cinto Manual do proprietário Guia de referência rápida Alça de transporte
Optional:	Kit de navegação automotiva (incluso City Select*) Suporte para automóvel Suporte para barco Suporte com sucção Estojo de transporte Cabo de alimentação 12V Cabo de alimentação / dados Antena externa CD-ROMs MapSource Vídeo de instruções



Com arruamentos detalhados dos Cd's MapSource City Select, você poderá procurar destinos e visualizar rotas automáticas ponto-a-ponto.

A série GPSMAP 60 aceita detalhes de mapas, incluindo mapas topográficos com informações das cotas.

O altímetro barométrico no GPSMAP 60CS proporciona perfis de elevação para excursionistas

e alpinistas.

O Garmin "versão sensor" GPSMAP 60CS também possui uma bússola eletrônica, ampla e de fácil leitura.

© 2003 Garmin Ltd. or its subsidiaries



Garmin International Inc.
1200 East 151st Street
Olathe, Kansas 66062, U.S.A.
913/397.8200 fax 913/397.8282

As especificações estão sujeitas a mudanças sem prévio aviso.

* Sujeito a degradação da precisão para 100m devido ao Programa de Disponibilidade imposto pelo Departamento de Defesa dos E.U.A.
** Estas unidades também podem transferir waypoints, rotas e trilhas entre o PC e o GPS usando o MapSource

GPSMAP 60C

GPSMAP 60CS



Distribuidor autorizado no Brasil:



Rua Dom Amaral Mousinho, 121 - Casa Verde
São Paulo/SP - CEP: 02517-140
Fone/Fax: (11) 3858-7900
www.teodonivel.com.br - teodonivel@teodonivel.com.br